

# Frühlingsfest-Wanderung 01. Mai 2023

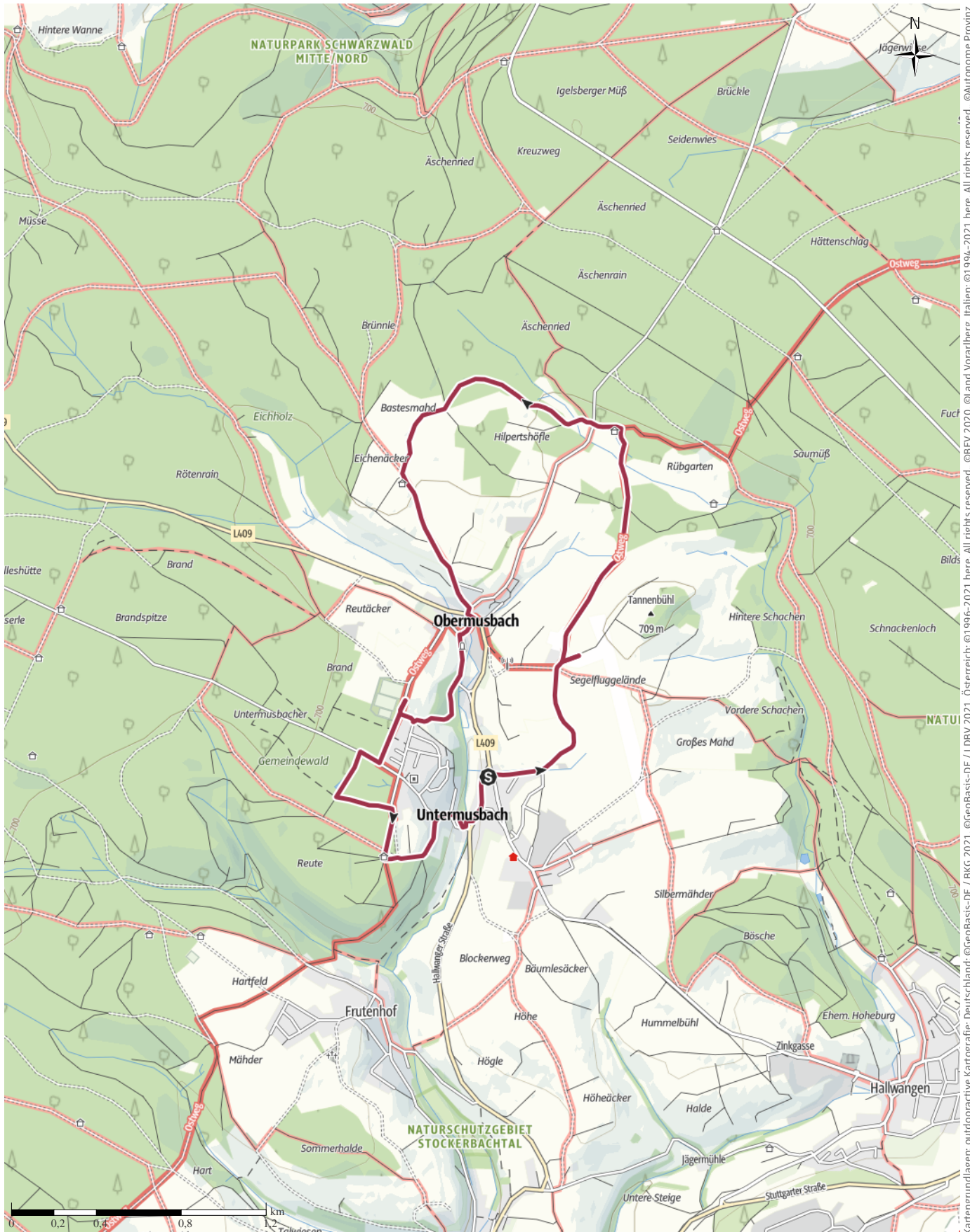
↔ 7,5 km

🕒 2:00 h

▲ 86 m

▼ 101 m

Schwierigkeit -



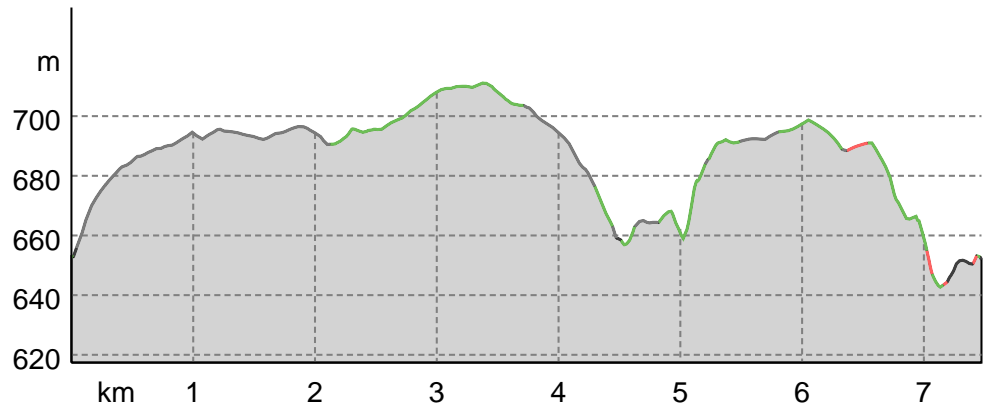
Kartengrundlagen: outdooractive Kartografie; Deutschland: ©GeoBasis-DE / LDBV 2021, Österreich: ©1996-2021 here. All rights reserved. ©BBEV 2020, ©Land Vorarlberg, Italien: ©1994-2021 here. All rights reserved. ©Autonome Provinz Bozen – Südtirol – Abteilung Natur, Landschaft und Raumentwicklung, © Cartago S.R.L. Kartengrundlagen: outdooractive Kartografie; ©OpenStreetMap (www.openstreetmap.org)

# Frühlingsfest-Wanderung 01. Mai 2023

## Wegarten

Asphalt	3,3 km
Naturweg	3,6 km
Pfad	0,3 km
Straße	0,3 km

## Höhenprofil



## Tourdaten

### Wanderung

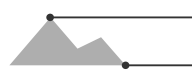
Strecke	↔	7,5 km
Dauer	🕒	2:00 h
Aufstieg	⬆️	86 m
Abstieg	⬇️	101 m

Schwierigkeit -

Kondition

Technik

Höhenlage



711 m

643 m

## Beste Jahreszeit

JAN | FEB | MÄR  
 APR | MAI | JUN  
 JUL | AUG | SEP  
 OKT | NOV | DEZ

## Bewertungen

**Autoren**

Erlebnis

Landschaft

**Community**

## Weitere Tourdaten



### Joachim Böhm

Aktualisierung: 07.04.2023

Ortsmitte: Feuerwehr Musbach

1 Kilometer bis zum Segelflugplatz: Narrenzunft Stockerbachtal

1,4 km bis zur Kälberbronner Wiese: Motorradfreunde Schwarzwald

Transfer zum Feuerwehrfest in Kälberbronn möglich

1,4 km bis zum Emil-Hamma-Platz: Jagdvereinigung Musbach

0,7 km bis zum Dorfplatz Obermusbach: Tennisclub Musbach

0,7 km bis zum Aktivgelände "Holzgaudi für jung und alt": Evangelische Kirche

0,2 km bis zum Sportgelände: Sportverein Musbach

1,2 km bis zum Festplatz Reute: Wandergruppe

0,9 km bis zur Ortsmitte: Feuerwehr

## Tour zum Mitnehmen für iPhone und Android



QR-Code scannen und diese Tour offline speichern, mit Freunden teilen und mehr.

Webseite

<https://out.ac/IHevmx>